



ESTADO DO PARÁ
PREFEITURA MUNICIPAL DE BRASIL NOVO
PODER EXECUTIVO
UNIDOS PARA CONSTRUIR

LEI Nº. 102/2008

BRASIL NOVO – PA, 22 DE ABRIL DE 2008.

Autoriza o Poder Executivo a fazer doação, ao Governo do Estado do Pará, do bem imóvel que menciona e dá outras providências.

A Câmara Municipal de Brasil Novo, Estado do Pará, estatui e eu sanciono a seguinte Lei:

Art. 1º - Fica o Poder Executivo autorizado a fazer doação, ao Governo do Estado do Pará, de um terreno, parte integrante da Quadra 01, área da Escola Municipal Brasil Novo, localizado na Rua Rui Barbosa, Esquina com a Travessa Olavo Bilac, contendo as seguintes medidas: Frente: 37,97 metros; Lado Direito: 130 metros; Fundos: 37,97 metros, e Lado Direito: 130 metros, situado no centro da cidade de Brasil Novo-PA.

Art. 2º - O terreno objeto da autorização legislativa a que se refere o artigo anterior, será necessariamente destinado à construção de uma Unidade Escolar de Ensino Médio, neste município, devidamente identificado e dimensionado na planta de situação em anexo.

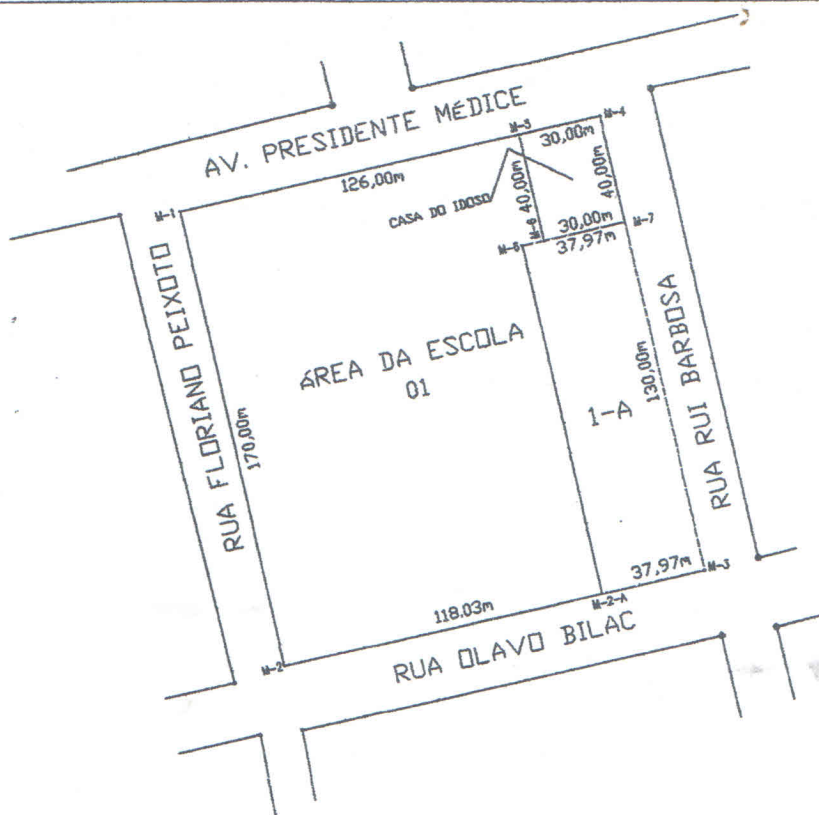
Art. 3º - O donatário, disporá do prazo máximo de doze(12) meses para dar início à obra no terreno objeto da doação constante do Artigo 1º. O não cumprimento desta finalidade no transcurso desse prazo; reverterá o referido terreno ao patrimônio municipal, sem qualquer ônus para a Prefeitura.

Art. 4º - O Governo do Estado do Pará, se incumbirá de promover todos os atos indispensáveis à efetiva incorporação do terreno ao seu patrimônio.

Art. 5º - Esta Lei entra em vigor na data de sua publicação, revogadas as disposições em contrário.

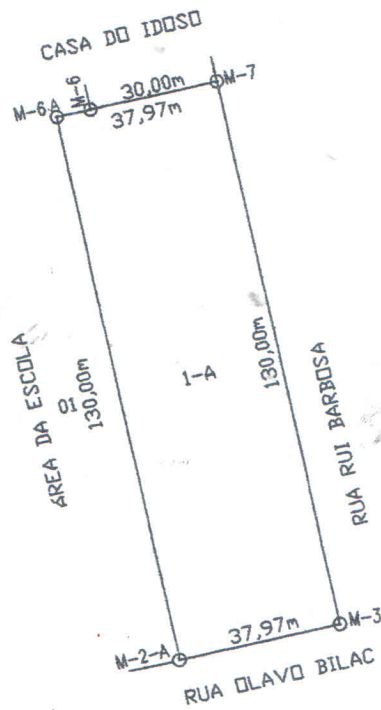
Gabinete do Prefeito, aos 30 dias do mês de junho de 2008.


JOSÉ CARLOS CAETANO
Prefeito Municipal



PLANTA DE SITUAÇÃO

ESC.: 1/2750



ESC.: 1/1750

GOVERNO:	PREFEITURA MUNICIPAL DE BRASIL NOVO		
UNIDOS PARA CONSTRUIR	PLANTA TOPOGRÁFICA		
SECRETARIA MUNICIPAL DE EDUCAÇÃO	LOTE: 1-A	QUADRA: 67	BAIRRO: CENTRO
REGISTRO/CÓDIGO:			ÁREA: 4936.10m ²
EXECUÇÃO:			PERÍMETRO: 335.94 m.
DATA:	ESTADO: PARÁ	MUNICÍPIO: BRASIL NOVO	ESCALA: INDICADA
Maio/2008	Desenho Fco Edvans A. Viana RG. 1836508/SSP. PA	Responsável Técnico: <i>Eng. Francisco Antônio Caldas de Sousa</i> CREATV-1526	

MEMORIAL DESCRITIVO

QUADRA: 67

MUNICÍPIO/UF: Brasil Novo – PA

LOTE: 1-A

PERÍMETRO: 335,94m

ÁREA: 4.936,10 m²

DESCRIÇÃO DO PERÍMETRO

O Perímetro da área inicia-se no marco M-7, cravado na divisa da casa do idoso e a Rua Rui Barbosa , segue-se confrontando com a Rua Rui Barbosa na direção sul, distância de 130,00 m, até o marco M-3, segue-se confrontando com a Rua Olavo Bilac na direção oeste distância de 37,97 m até o marco M-2-A, segue-se confrontando com a Área da Escola na direção norte, distância de 130,00 m até o marco M-6-A, segue-se confrontando com A casa do idoso na direção leste distância de 37,97 m até o marco M-7, ponto inicial da descrição deste perímetro.

CONFRONTAÇÕES

NORTE: com a casa do idoso

LESTE: com a Rua Rui Barbosa

SUL: com a Rua Olavo Bilac

OESTE: com a área da escola

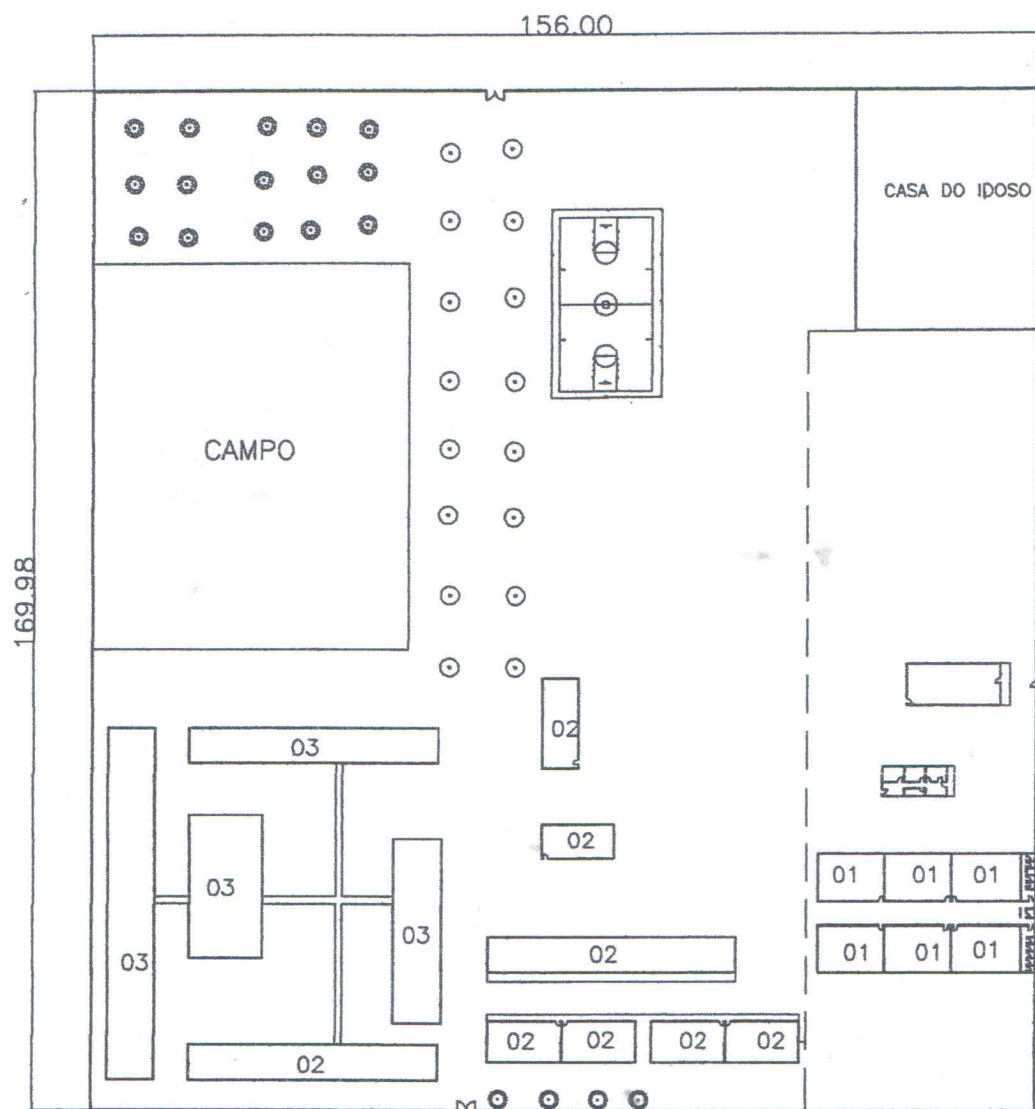
Data:

Outubro/2006

Eng. Francisco Antônio Garcia de Sousa
CREAT 15.142/0

Responsável Técnico:

Visto:



PLANTA DE SITUAÇÃO
Esc.: 1/1250



- 01-COLEGIO ESTADUAL DE ENSINO MÉDIO BRASIL NOVO
- 02- ESCOLA MUNICIPAL DE ENSINO FUNDAMENTAL BRASIL NOVO
- 03-BLOCO ANTIGO EM RUÍNAS

GOVERNO: UNIDOS PARA CONSTRUIR SEMEC SECRETARIA MUNICIPAL DE EDUCAÇÃO		PREFEITURA MUNICIPAL DE BRASIL NOVO	
REGISTRO/CÓDIGO:		BAIRRO: CENTRO	ÁREA: 25.303,62m²
EXECUÇÃO:		ESTADO: PARÁ	PERÍMETRO: 651,96m
DATA: Maio/2008		MUNICÍPIO: BRASIL NOVO	ESCALA: INDICADA
Desenho Fco Edvans A. Viana RG.1836508/SSP. PA		Responsável Técnico: _____	